

ОПИСАНИЕ МЕСТОПОЛОЖЕНИЯ ГРАНИЦ
территориальной зоны Ж-1 - зона застройки индивидуальными жилыми домами
муниципального образования город Тула
(наименование объекта)

Сведения об объекте

№ п/п	Характеристики объекта	Описание характеристик
1	2	3
1	Местоположение объекта	территориальная зона Ж-1 - зона застройки индивидуальными жилыми домами Тульская область, МО город Тулы, поселок Георгиево
2	Площадь объекта ± величина погрешности определения площади ($P \pm \Delta P$)	22,8 (га) ± 1,67 (га)
3	Иные характеристики объекта	Земельный кодекс Российской Федерации от 25 октября 2001 года № 136-ФЗ, Приказ Минэкономразвития России от 23.11.2018 №650 «Об установлении формы графического описания местоположения границ населенных пунктов, территориальных зон, особо охраняемых природных территорий, зон с особыми условиями использования территории, формы текстового описания местоположения границ населенных пунктов, территориальных зон, требований к точности определения координат характерных точек границ населенных пунктов, территориальных зон, особоохраняемых природных территорий, зон с особыми условиями использования территории, формата электронного документа, содержащего сведения о границах населенных пунктов, территориальных зон, особоохраняемых природных территорий, зон с особыми условиями использования территории, и о признании утратившими силу приказов Минэкономразвития России от 23 марта 2016 г. №163 и от 4 мая 2018 г. №236»

ОПИСАНИЕ МЕСТОПОЛОЖЕНИЯ ГРАНИЦ
территориальной зоны Ж-1 - зона застройки индивидуальными жилыми домами
муниципального образования город Тула
(наименование объекта)

Сведения о местоположении границ объекта

1. Система координат: местная СК МСК-71.1 Зона 1

2. Сведения о характерных точках границ объекта

Обозначение характерных точек границ	Координаты, м		Метод определения координат и средняя квадратическая погрешность положения характерной точки (M _t), м	Описание закрепления точки
	X	Y		
1	2	3	4	5
1	742 955,50	246 216,60	картометрический метод 0.10	-
2	743 001,43	246 189,37	картометрический метод 0.10	-
3	743 048,77	246 167,51	картометрический метод 0.10	-
4	743 083,16	246 166,11	картометрический метод 0.10	-
5	743 072,39	245 974,47	картометрический метод 0.10	-
6	742 981,71	245 666,23	картометрический метод 0.10	-
7	742 978,05	245 624,51	картометрический метод 0.10	-
8	742 958,11	245 594,71	картометрический метод 0.10	-
9	742 935,60	245 592,41	картометрический метод 0.10	-
10	742 863,35	245 536,59	картометрический метод 0.10	-
11	742 833,98	245 523,82	картометрический метод 0.10	-
12	742 671,26	245 530,26	картометрический метод 0.10	-
13	742 661,34	245 574,00	картометрический метод 0.10	-
14	742 675,26	245 620,10	картометрический метод 0.10	-
15	742 679,79	245 661,06	картометрический метод 0.10	-
16	742 643,60	245 717,18	картометрический метод 0.10	-
17	742 686,56	245 842,22	картометрический метод 0.10	-
18	742 705,24	245 855,14	картометрический метод 0.10	-
19	742 740,07	245 970,49	картометрический метод 0.10	-
20	742 646,97	245 950,42	картометрический метод 0.10	-
21	742 608,63	245 989,91	картометрический метод 0.10	-
22	742 602,65	246 043,80	картометрический метод 0.10	-
23	742 590,10	246 101,70	картометрический метод 0.10	-
24	742 625,14	246 107,90	картометрический метод 0.10	-
25	742 675,60	246 163,61	картометрический метод 0.10	-
26	742 712,54	246 110,63	картометрический метод 0.10	-
27	742 752,63	246 095,24	картометрический метод 0.10	-
28	742 794,58	246 114,75	картометрический метод 0.10	-
29	742 806,05	246 136,75	картометрический метод 0.10	-
1	742 955,50	246 216,60	картометрический метод 0.10	-

ОПИСАНИЕ МЕСТОПОЛОЖЕНИЯ ГРАНИЦ
территориальной зоны Ж-1 - зона застройки индивидуальными жилыми домами
муниципального образования город Тула
(наименование объекта)






Сведения о местоположении границ объекта

3. Сведения о характерных точках части (частей) границы объекта

-	-	-	-	-
---	---	---	---	---

ОПИСАНИЕ МЕСТОПОЛОЖЕНИЯ ГРАНИЦ
территориальной зоны Ж-1 - зона застройки индивидуальными жилыми домами
муниципального образования город Тула

План границ объекта

Используемые условные знаки и обозначения	
	Граница территориальной зоны
	Характерные точки границы
	Земельные участки и ОКС, сведения о которых имеются в ГКН
	Граница кадастрового квартала
	Охранные зоны



Масштаб 1:1500

Дата: 20 апреля 2020 г.
Подпись: *Татьяна Киреевна*
ТАТЬЯНА КИРЕЕВНА
№ 71-15-297
СМАС 108-073-211-01